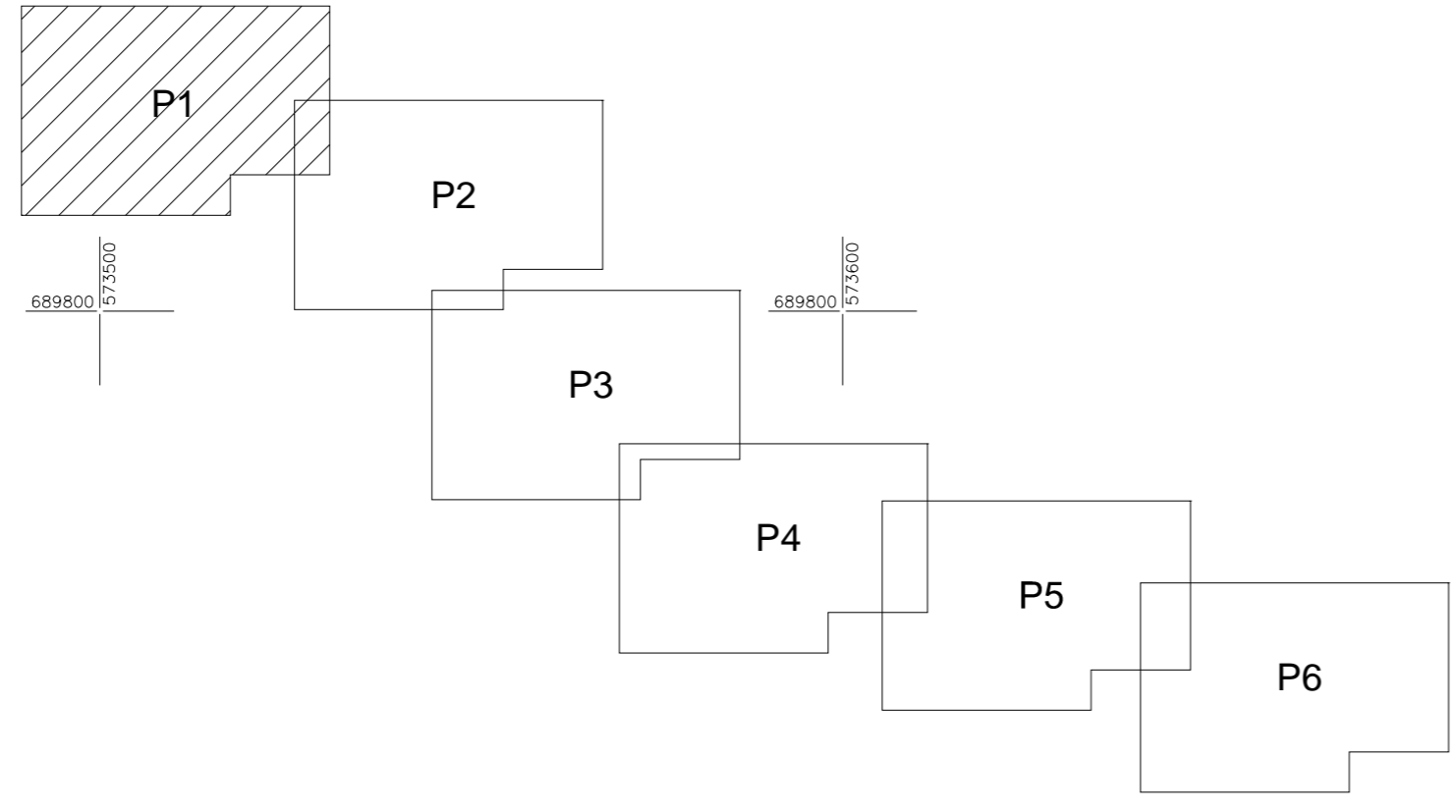


Schema de racordare

**LEGENDA :**

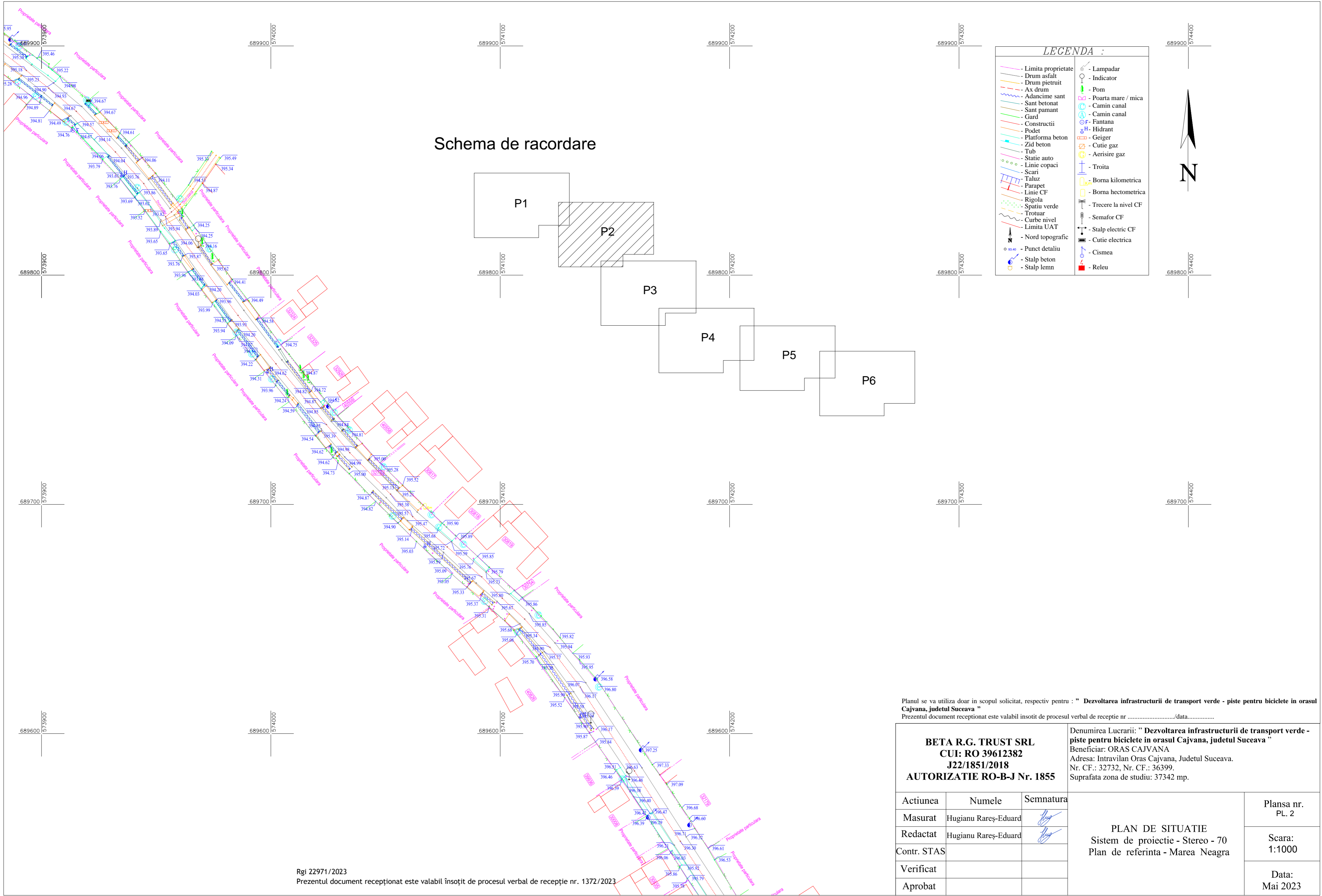
- Limita proprietate	- Lampadar
- Drum asfalt	- Indicator
- Drum pietruit	- Pom
- Ax drum	- Poarta mare / mica
- Adancime sant	- Camin canal
- Sant betonat	- Camin canal
- Sant pamant	- Fantana
- Gard	- Hidrant
- Constructii	- Geiger
- Podet	- Cutie gaz
- Platforma beton	- Aerisire gaz
- Zid beton	- Troita
- Tub	- Borna kilometrica
- Statie auto	- Borna hectometrica
- Linie copaci	- Trece la nivel CF
- Scari	- Semafor CF
- Taluz	- Stalp electric CF
- Parapet	- Cutie electrica
- Linie CF	- Cismea
- Rigola	- Releu
- Rigola	
- Spatiu verde	
- Trotuar	
- Curbe nivel	
- Limita UAT	
- Nord topografic	
- Punct detaliu	
- Stalp beton	
- Stalp lemn	



Rgi 22971/2023  
Prezentul document receptionat este valabil insoțit de procesul verbal de recepție nr. 1372/2023

Planul se va utiliza doar in scopul solicitat, respectiv pentru : " Dezvoltarea infrastructurii de transport verde - piste pentru biciclete in orasul Cajvana, judetul Suceava "   
Prezentul document receptionat este valabil insoțit de procesul verbal de recepție nr ...../data.....

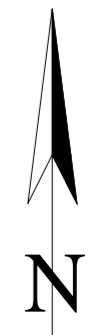
<p><b>BETA R.G. TRUST SRL</b>  <b>CUI: RO 39612382</b>  <b>J22/1851/2018</b>  <b>AUTORIZATIE RO-B-J Nr. 1855</b></p>			<p>Denumirea Lucrării: " Dezvoltarea infrastructurii de transport verde - piste pentru biciclete in orasul Cajvana, judetul Suceava "  Beneficiar: ORAS CAJVANA  Adresa: Intravilan Oras Cajvana, Judetul Suceava.  Nr. CF.: 32732, Nr. CF.: 36399.  Suprafata zona de studiu: 37342 mp.</p>	
Actiunea	Numele	Semnatura	<p align="center"><b>PLAN DE SITUATIE</b>  Sistem de proiectie - Stereo - 70  Plan de referinta - Marea Neagra</p>	
Masurat	Hugianu Rareș-Eduard			
Redactat	Hugianu Rareș-Eduard			
Contr. STAS				
Verificat				
Aprobat				
			Plansa nr. PL. 1	
			Scara: 1:1000	
			Data: Mai 2023	



### Schema de racordare

**LEGENDA :**

- Limita proprietate	- Lampadar
- Drum asfalt	- Indicator
- Drum pietruit	- Pom
- Ax drum	- Poarta mare / mica
- Adancime sant	- Camin canal
- Sant betonat	- Camin canal
- Sant pamant	- F. Fantana
- Gard	- Hidrant
- Constructii	- Geiger
- Podet	- Cutie gaz
- Platforma beton	- Aerisire gaz
- Zid beton	- Troita
- Tub	- Scar
- Statie auto	- Taluz
- Linie copaci	- Parapet
- Linie CF	- Linie CF
- Rigola	- Rigola
- Spatiu verde	- Trotuar
- Curbe nivel	- Curbe nivel
- Limita UAT	- Limita UAT
- Nord topografic	- Nord topografic
- Punct detaliu	- Punct detaliu
- Stalp beton	- Stalp lem
- Stalp lem	- Stalp lem
- Releu	- Releu
- Borna kilometrica	- Borna hectometrica
- Trece re la nivel CF	- Trece re la nivel CF
- Semafor CF	- Semafor CF
- Stalp electric CF	- Stalp electric CF
- Cutie electrica	- Cutie electrica
- Cismea	- Cismea



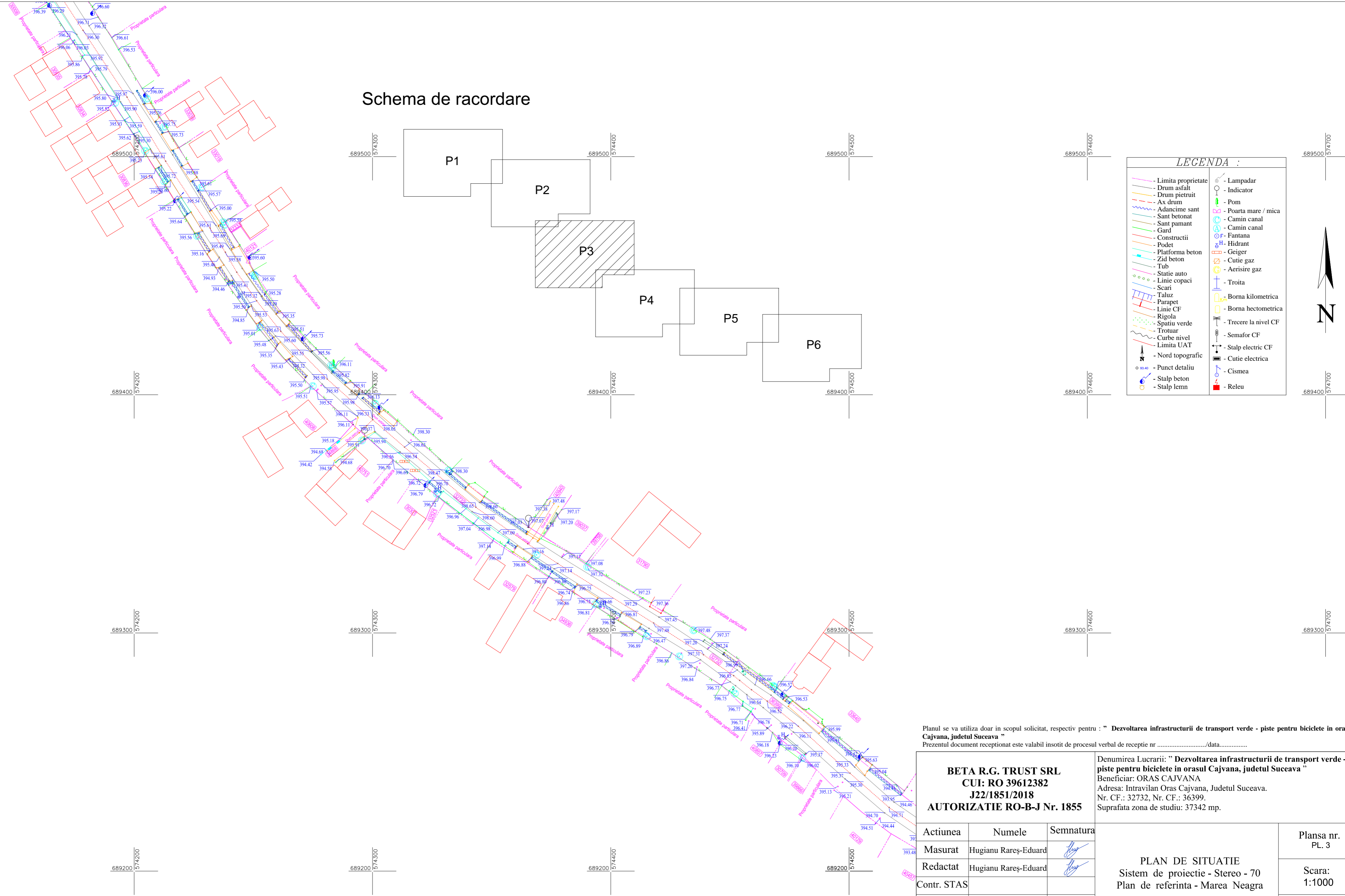
Planul se va utiliza doar in scopul solicitat, respectiv pentru : " **Dezvoltarea infrastructurii de transport verde - piste pentru biciclete in orasul Cajvana, judetul Suceava** "

Prezentul document receptionat este valabil insotit de procesul verbal de receptie nr ...../data.....

<p align="center"><b>BETA R.G. TRUST SRL</b>  <b>CUI: RO 39612382</b>  <b>J22/1851/2018</b>  <b>AUTORIZATIE RO-B-J Nr. 1855</b></p>			<p>Denumirea Lucrarii: " <b>Dezvoltarea infrastructurii de transport verde - piste pentru biciclete in orasul Cajvana, judetul Suceava</b> "</p> <p>Beneficiar: ORAS CAJVANA          Adresa: Intravilan Oras Cajvana, Judetul Suceava.          Nr. CF.: 32732, Nr. CF.: 36399.          Suprafata zona de studiu: 37342 mp.</p>	
Actiunea	Numele	Semnatura	<p align="center"><b>PLAN DE SITUATIE</b>          Sistem de proiectie - Stereo - 70          Plan de referinta - Marea Neagra</p>	Plansa nr. PL. 2
Masurat	Hugianu Rareş-Eduard			Scara: 1:1000
Redactat	Hugianu Rareş-Eduard			Data: Mai 2023
Contr. STAS				
Verificat				
Aprobat				

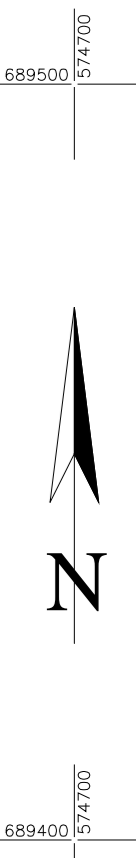
Rgi 22971/2023  
 Prezentul document receptionat este valabil insotit de procesul verbal de receptie nr. 1372/2023

# Schema de racordare



**LEGENDA :**

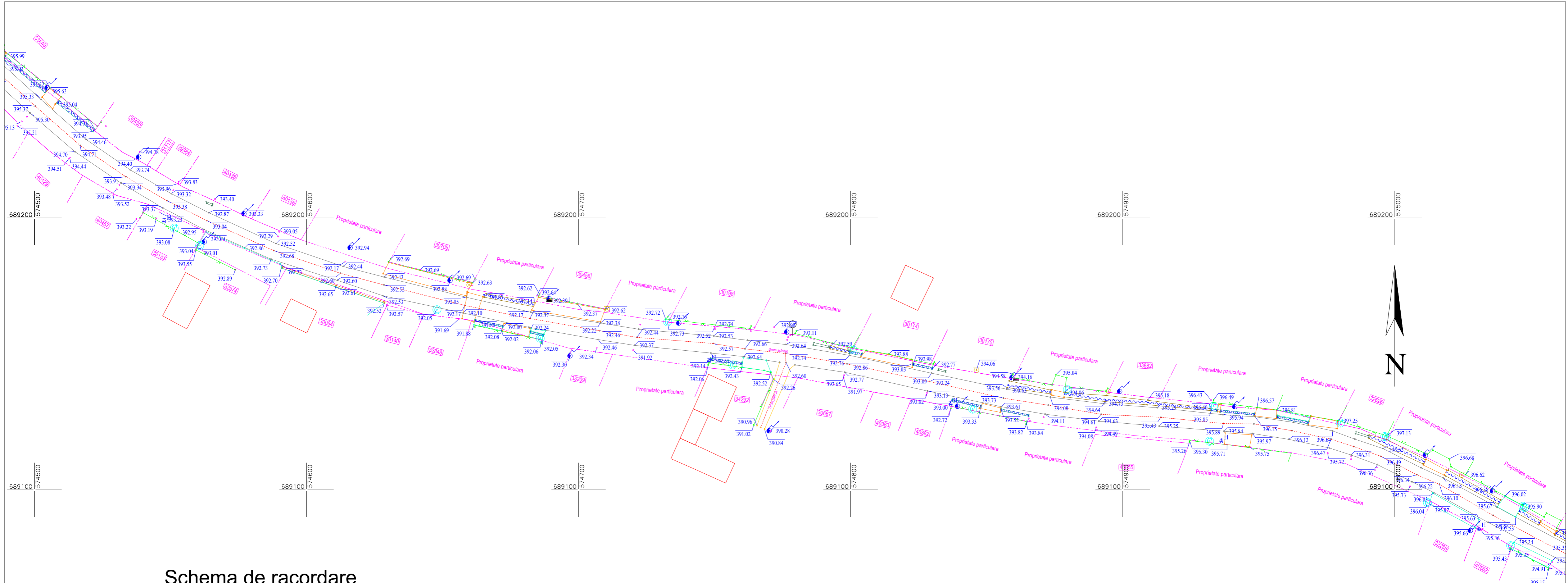
- Limita proprietate	- Lampadar
- Drum asfalt	- Indicator
- Drum pietruit	- Pom
- Ax drum	- Poarta mare / mica
- Adancime sant	- Camin canal
- Sant betonat	- Camin canal
- Sant pamant	- Fantana
- Gard	- Hidrant
- Constructii	- Geiger
- Podet	- Cutie gaz
- Platforma beton	- Aerisire gaz
- Zid beton	- Troita
- Tub	- Scari
- Statie auto	- Taluz
- Linie copaci	- Parapet
- Nord topografic	- Linie CF
- Punct detalii	- Rigola
- Stalp beton	- Spatiu verde
- Stalp lemn	- Trotuar
	- Curbe nivel
	- Limita UAT
	- Nord topografic
	- Punct detalii
	- Stalp beton
	- Stalp lemn
	- Releu
	- Lampadar
	- Indicator
	- Pom
	- Poarta mare / mica
	- Camin canal
	- Camin canal
	- Fantana
	- Hidrant
	- Geiger
	- Cutie gaz
	- Aerisire gaz
	- Troita
	- Scari
	- Taluz
	- Parapet
	- Linie CF
	- Rigola
	- Spatiu verde
	- Trotuar
	- Curbe nivel
	- Limita UAT
	- Nord topografic
	- Punct detalii
	- Stalp beton
	- Stalp lemn
	- Releu



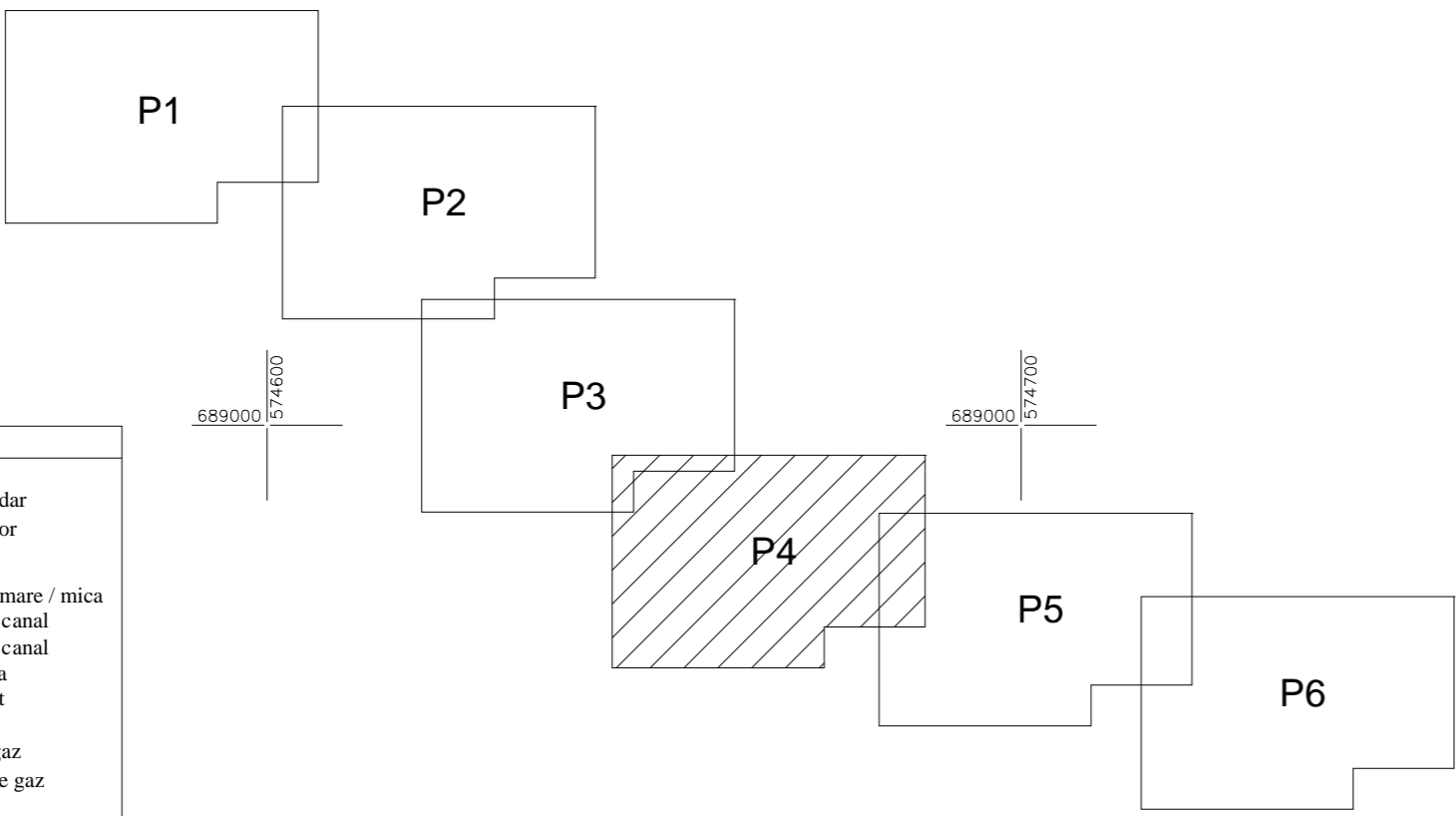
Planul se va utiliza doar in scopul solicitat, respectiv pentru : " Dezvoltarea infrastructurii de transport verde - piste pentru biciclete in orasul Cajvana, judetul Suceava "   
 Prezentul document receptionat este valabil insotit de procesul verbal de receptie nr ...../data.....

<b>BETA R.G. TRUST SRL</b> <b>CUI: RO 39612382</b> <b>J22/1851/2018</b> <b>AUTORIZATIE RO-B-J Nr. 1855</b>	Denumirea Lucrarii: " Dezvoltarea infrastructurii de transport verde - piste pentru biciclete in orasul Cajvana, judetul Suceava " Beneficiar: ORAS CAJVANA Adresa: Intravilan Oras Cajvana, Judetul Suceava. Nr. CF.: 32732, Nr. CF.: 36399. Suprafata zona de studiu: 37342 mp.
---	---

Actiunea	Numele	Semnatura	<b>PLAN DE SITUATIE</b> Sistem de proiectie - Stereo - 70 Plan de referinta - Marea Neagra	Plansa nr. PL. 3  Scara: 1:1000  Data: Mai 2023
Masurat	Hugianu Rareş-Eduard			
Redactat	Hugianu Rareş-Eduard			
Contr. STAS				
Verificat				
Aprobat				



Schema de racordare




**LEGENDA :**

- Limita proprietate	- Lampadar
- Drum asfalt	- Indicator
- Drum pietruit	- Pom
- Ax drum	- Poarta mare / mica
- Adancime sant	- Camin canal
- Sant betonat	- Camin canal
- Sant pamant	- Fântana
- Gard	- Hidrant
- Constructii	- Geiger
- Podet	- Cutie gaz
- Platforma beton	- Aerisire gaz
- Zid beton	- Troita
- Tub	- Borna kilometrica
- Statie auto	- Borna hectometrica
- Linie copaci	- Rigola
- Scari	- Spatiu verde
- Taluz	- Trotuar
- Parapet	- Curbe nivel
- Linie CF	- Limita UAT
- Rigola	- Nord topografic
- Spatiu verde	- Punct detaliu
- Trotuar	- Stalp beton
- Curbe nivel	- Stalp lemn
- Limita UAT	- Releu
- Nord topografic	
- Punct detaliu	
- Stalp beton	
- Stalp lemn	
- Releu	

Rgi 22971/2023  
Prezentul document receptionat este valabil însoțit de procesul verbal de recepție nr. 1372/2023

Planul se va utiliza doar în scopul solicitat, respectiv pentru : " Dezvoltarea infrastructurii de transport verde - piste pentru biciclete în orasul Cajvana, judetul Suceava "   
Prezentul document receptionat este valabil însoțit de procesul verbal de recepție nr ...../data.....

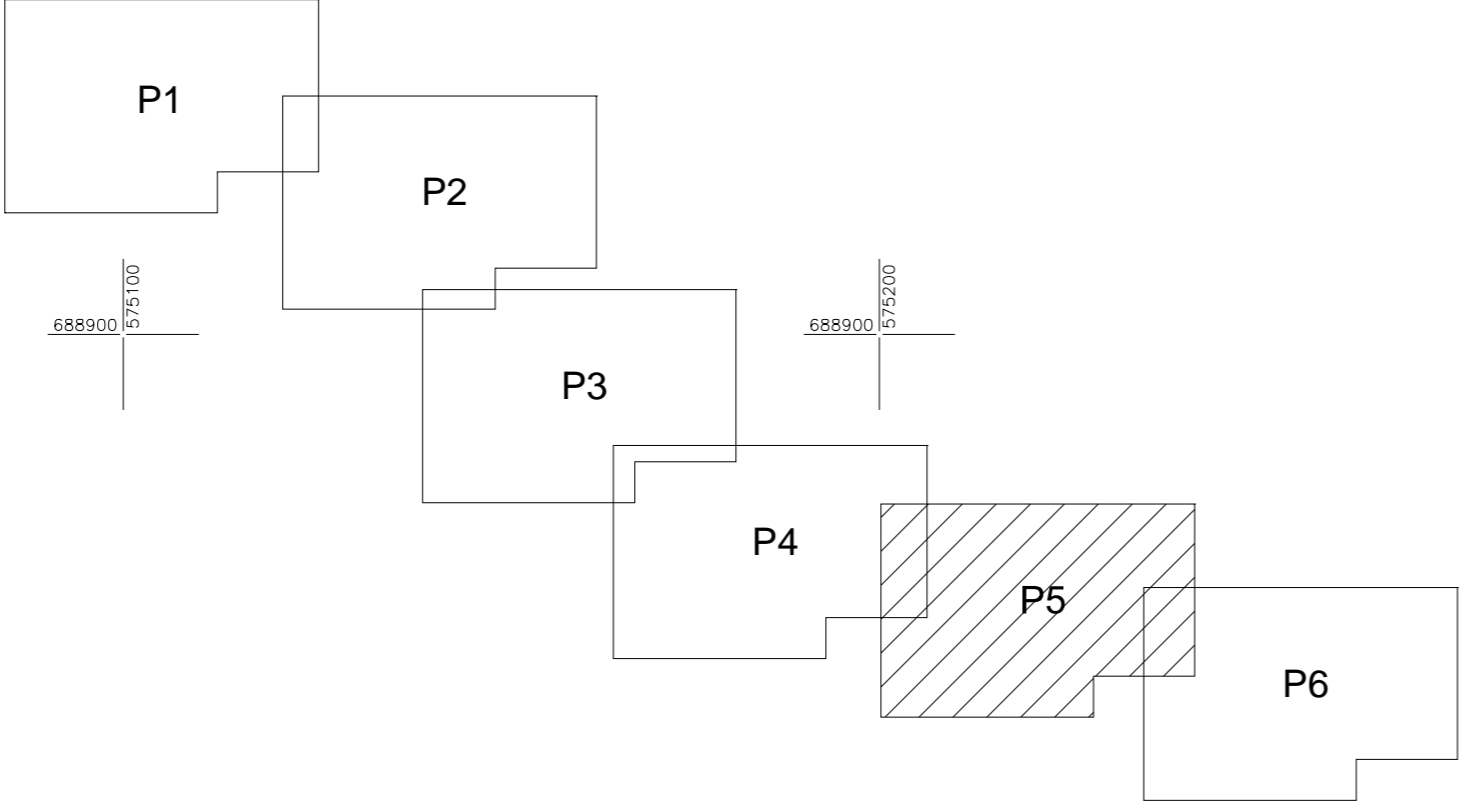
<p><b>BETA R.G. TRUST SRL</b>  <b>CUI: RO 39612382</b>  <b>J22/1851/2018</b>  <b>AUTORIZATIE RO-B-J Nr. 1855</b></p>			<p>Denumirea Lucrării: " Dezvoltarea infrastructurii de transport verde - piste pentru biciclete în orasul Cajvana, judetul Suceava "  Beneficiar: ORAS CAJVANA  Adresa: Intravilan Oras Cajvana, Judetul Suceava.  Nr. CF.: 32732, Nr. CF.: 36399.  Suprafata zona de studiu: 37342 mp.</p>	
Actiunea	Numele	Semnatura	<p align="center"><b>PLAN DE SITUATIE</b>  Sistem de proiectie - Stereo - 70  Plan de referinta - Marea Neagra</p>	
Masurat	Hugianu Rareș-Eduard			
Redactat	Hugianu Rareș-Eduard			
Contr. STAS				
Verificat				
Aprobat			Plansa nr. PL. 4	
			Scara: 1:1000	
			Data: Mai 2023	



**LEGENDA :**

- Limita proprietate	- Lampadar
- Drum asfalt	- Indicator
- Drum pietruit	- Pom
- Ax drum	- Poarta mare / mica
- Adancime sant	- Camin canal
- Sant betonat	- Camin canal
- Sant pamant	- F - Fantana
- Gard	- H - Hidrant
- Constructii	- Geiger
- Podet	- Cutie gaz
- Platforma beton	- Aerisire gaz
- Zid beton	- Troita
- Tub	- Borna kilometrica
- Statie auto	- Borna hectometrica
- Linie copaci	- Trecere la nivel CF
- Scari	- Semafor CF
- Taluz	- Stalp electric CF
- Parapet	- Stalp electric CF
- Linie CF	- Cutie electrica
- Rigola	- Cismea
- Spatiu verde	- Releu
- Trotuar	
- Curbe nivel	
- Limita UAT	
- Nord topografic	
- Punct detalii	
- Stalp beton	
- Stalp lemn	

**Schema de racordare**




Planul se va utiliza doar in scopul solicitat, respectiv pentru : " **Dezvoltarea infrastructurii de transport verde - piste pentru biciclete in orasul Cajvana, judetul Suceava** "

Prezentul document receptionat este valabil insotit de procesul verbal de receptie nr ...../data.....

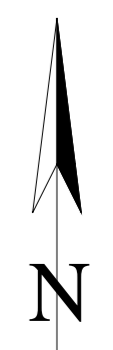
<p><b>BETA R.G. TRUST SRL</b>  <b>CUI: RO 39612382</b>  <b>J22/1851/2018</b>  <b>AUTORIZATIE RO-B-J Nr. 1855</b></p>			<p>Denumirea Lucrarii: " <b>Dezvoltarea infrastructurii de transport verde - piste pentru biciclete in orasul Cajvana, judetul Suceava</b> "</p> <p>Beneficiar: ORAS CAJVANA          Adresa: Intravilan Oras Cajvana, Judetul Suceava.          Nr. CF.: 32732, Nr. CF.: 36399.          Suprafata zona de studiu: 37342 mp.</p>	
Actiunea	Numele	Semnatura	<p><b>PLAN DE SITUATIE</b>          Sistem de proiectie - Stereo - 70          Plan de referinta - Marea Neagra</p>	Plansa nr. PL. 5
Masurat	Hugianu Rareş-Eduard	<i>[Signature]</i>		Scara: 1:1000
Redactat	Hugianu Rareş-Eduard	<i>[Signature]</i>		Data: Mai 2023
Contr. STAS				
Verificat				
Aprobat				

Rgi 22971/2023  
Prezentul document receptionat este valabil insotit de procesul verbal de receptie nr. 1372/2023



### Schema de racordare

- LEGENDA :**
- Limita proprietate
  - Drum asfalt
  - Drum pietruit
  - Ax drum
  - Adancime sant
  - Sant betonat
  - Sant pamant
  - Gard
  - Constructii
  - Podet
  - Platforma beton
  - Zid beton
  - Tub
  - Statie auto
  - Linie copaci
  - Scari
  - Taluz
  - Parapet
  - Linie CF
  - Rigola
  - Spatiu verde
  - Trotuar
  - Curbe nivel
  - Limita UAT
  - Nord topografic
  - Punct detaliu
  - Stalp beton
  - Stalp lemn
  - Lampadar
  - Indicator
  - Pom
  - Poarta mare / mica
  - Camin canal
  - Camin canal
  - F- Fantana
  - H- Hidrant
  - Geiger
  - Cutie gaz
  - Aerisire gaz
  - Troita
  - Borna kilometrica
  - Borna hectometrica
  - Trece re la nivel CF
  - Semafor CF
  - Stalp electric CF
  - Cutie electrica
  - Releu



Planul se va utiliza doar in scopul solicitat, respectiv pentru : " **Dezvoltarea infrastructurii de transport verde - piste pentru biciclete in orasul Cajvana, judetul Suceava** "

Prezentul document receptionat este valabil insotit de procesul verbal de receptie nr ...../data.....

<p align="center"><b>BETA R.G. TRUST SRL</b>  <b>CUI: RO 39612382</b>  <b>J22/1851/2018</b>  <b>AUTORIZATIE RO-B-J Nr. 1855</b></p>			<p>Denumirea Lucrarii: " <b>Dezvoltarea infrastructurii de transport verde - piste pentru biciclete in orasul Cajvana, judetul Suceava</b> "</p> <p>Beneficiar: ORAS CAJVANA          Adresa: Intravilan Oras Cajvana, Judetul Suceava.          Nr. CF.: 32732, Nr. CF.: 36399.          Suprafata zona de studiu: 37342 mp.</p>	
Actiunea	Numele	Semnatura	<p align="center"><b>PLAN DE SITUATIE</b>          Sistem de proiectie - Stereo - 70          Plan de referinta - Marea Neagra</p>	Plansa nr. PL. 6
Masurat	Hugianu Rareş-Eduard			Scara: 1:1000
Redactat	Hugianu Rareş-Eduard			Data: Mai 2023
Contr. STAS				
Verificat				
Aprobat				