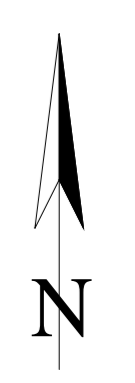


**LEGENDA :**

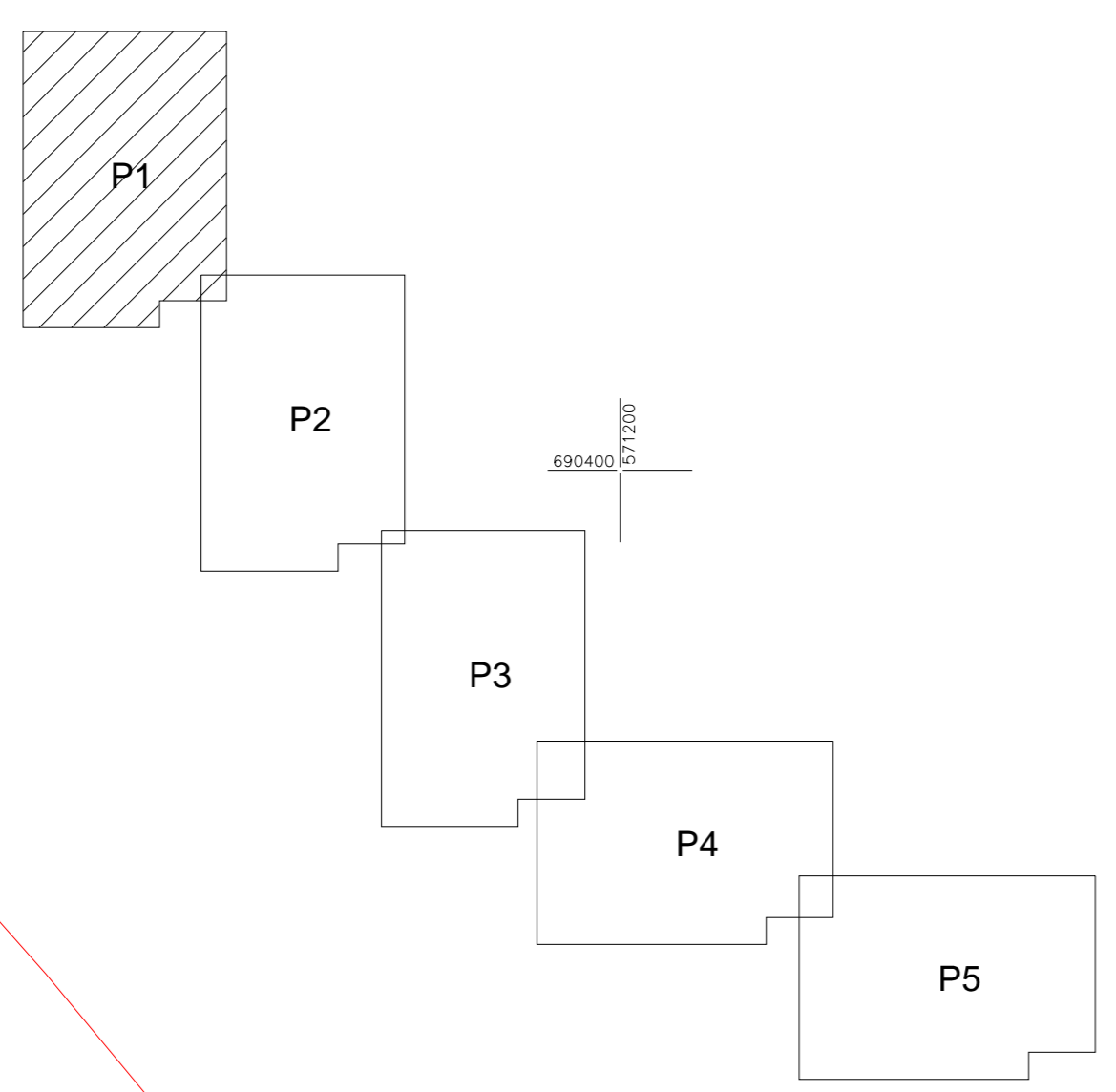
- Limita proprietate	- Lampadar
- Drum asfalt	- Indicator
- As drum	- Pom
- Adancime sant	- Poarta mare / mica
- Sant betonat	- Camin canal
- Sant pamant	- Camin canal
- Gard	- CP - Fanta
- Constructii	- Hidrant
- Podet	- Cutie gaz
- Platforma beton	- Aerisire gaz
- Zid beton	- Troita
- Tab	- Taluz
- Statie auto	- Target
- Linie copaci	- Linie CF
- Scari	- Rigola
- Taluz	- Spatiu verde
- Target	- Trotuar
- Linie CF	- Curbe nivel
- Rigola	- Limita UAT
- Spatiu verde	- Nord topografic
- Trotuar	- Punct detaliu
- Curbe nivel	- Stalp beton
- Limita UAT	- Stalp lemn
- Nord topografic	- Trece la nivel CF
- Punct detaliu	- Senzor CF
- Stalp beton	- Stalp electric CF
- Stalp lemn	- Cutie electrica
	- Cismea
	- Releu



Planul se va utiliza doar in scopul solicitat, respectiv pentru : " Dezvoltarea infrastructurii de transport verde - piste pentru biciclete in orasul Cajvana, judetul Suceava "

Prezentul document receptionat este valabil insozit de procesul verbal de receptie nr .....data.....

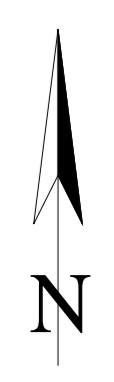
**Schema de racordare**



Rgi 22972/2023  
Prezentul document receptionat este valabil insozit de procesul verbal de receptie nr. 1369/2023

<b>BETA R.G. TRUST SRL</b> <b>CUJ: RO 39612382</b> <b>J22/1851/2018</b> <b>AUTORIZATIE RO-B-J Nr. 1855</b>		Denumirea Lucrarii: " Dezvoltarea infrastructurii de transport verde - piste pentru biciclete in orasul Cajvana, judetul Suceava " Beneficiar: ORAS CAJVANA Adresa: Intravilan Oras Cajvana, Judetul Suceava. Nr. CF.: 32750, Nr. CF.: 32731, Nr. CF.: 33044, Nr. CF.: 32587. Suprafata zona de studiu: 50857 mp.		
Actiunea	Numele	Semnatura	<b>PLAN DE SITUATIE</b> Sistem de proiectie - Stereo - 70 Plan de referinta - Marea Neagra	Plansa nr. PL. 1
Masurat	Hugianu Rares-Eduard			Scara: 1:1000
Redactat	Hugianu Rares-Eduard			Data: Mai 2023
Contr. STAS				
Verificat				
Aprobat				

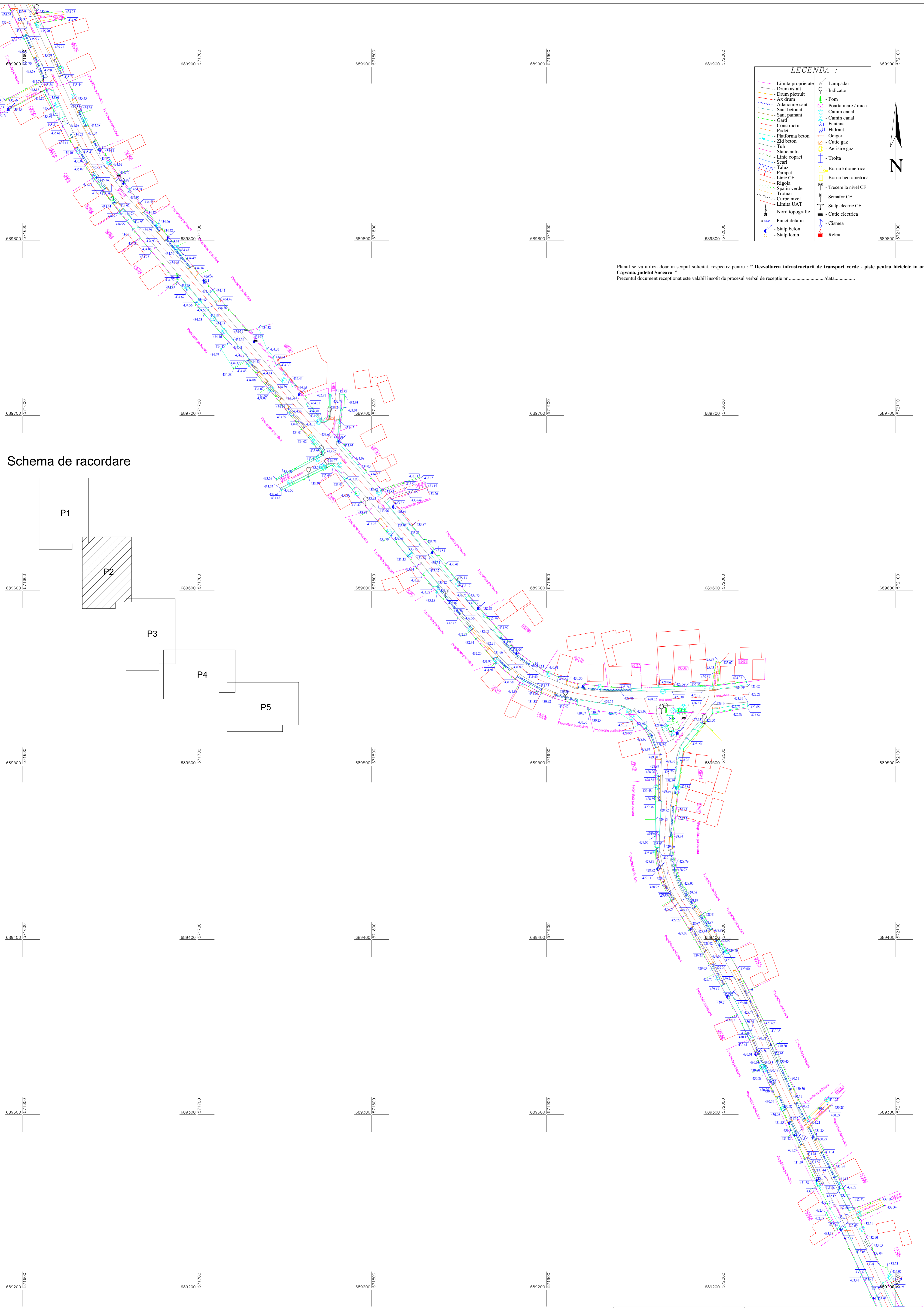
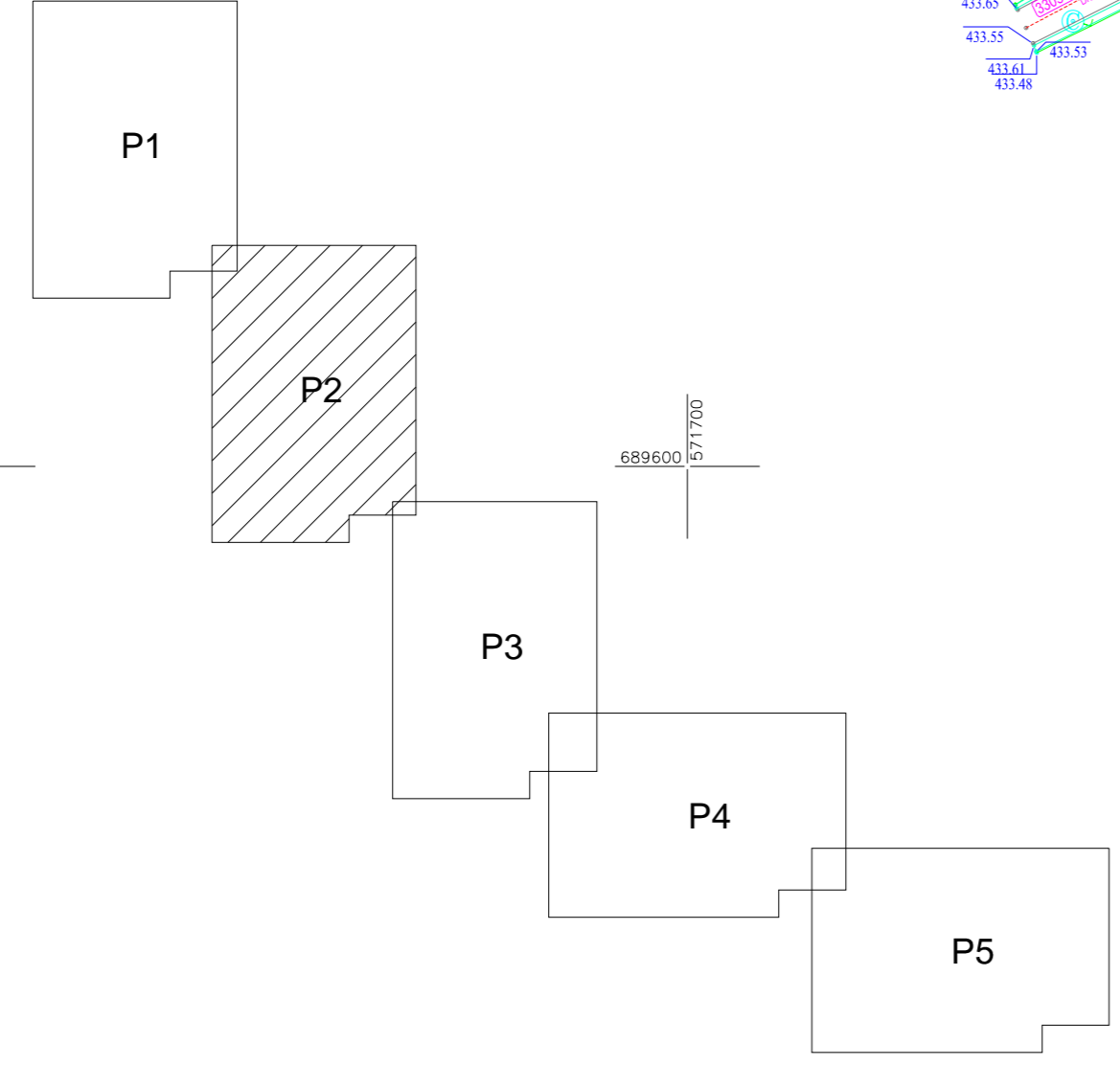
LEGENDA :	
- Limia proprietate	- Lampadar
- Drum asfalt	- Indicator
- Drum pietruit	- Pom
- Ax drum	- Poarta mare / mica
- Adancime sant	- Camin canal
- Sant betonat	- Camin canal
- Sant pamant	- Fantana
- Gard	- Hidrant
- Constructii	- Geiger
- Podet	- Cucie gaz
- Platforma beton	- Aerisire gaz
- Zid beton	- Troita
- Tub	
- Statie auto	
- Linie copaci	
- Scari	
- Taluz	
- Parapet	- Borna kilomtrica
- Linie CF	- Borna hectometrica
- Rigola	- Treccre la nivel CF
- Spatiu verde	- Semafor CF
- Trotuar	- Stalp electric CF
- Curbe nivel	- Cismea
- Limia UAT	- Releu
- Nord topografic	
- Punct detaliu	
- Stalp beton	
- Stalp lemn	



Planul se va utiliza doar in scopul solicitat, respectiv pentru : " Dezvoltarea infrastructurii de transport verde - piste pentru biciclete in orasul Cajvana, judetul Suceava "

Prezentul document receptionat este valabil insotit de procesul verbal de receptie nr ..... /data.....

**Schema de racordare**

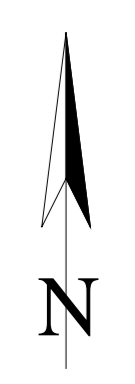


Rgi 22972/2023  
Prezentul document receptionat este valabil insotit de procesul verbal de receptie nr. 1369/2023

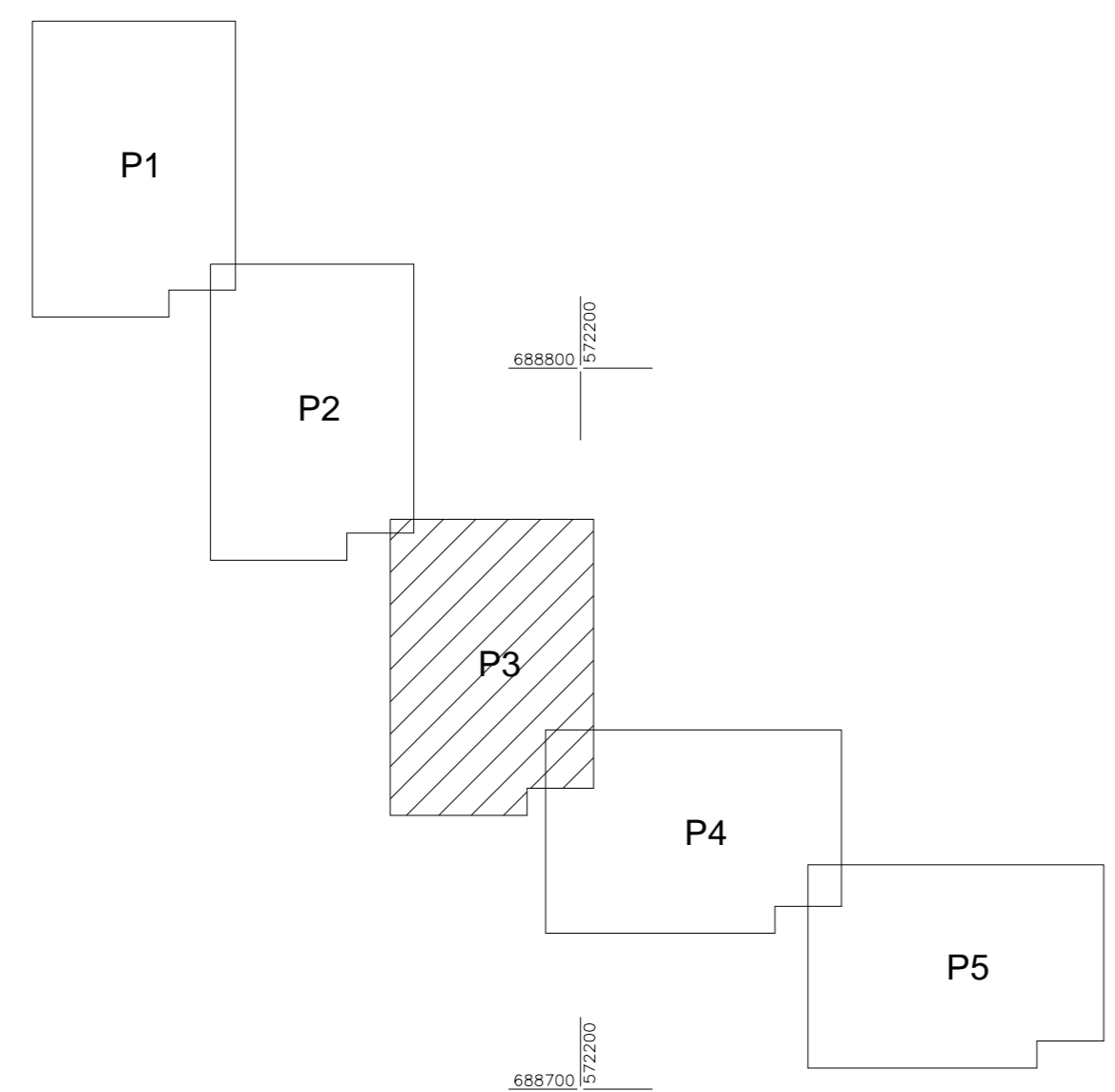
<b>BETA R.G. TRUST SRL</b> <b>CUJ: RO 39612382</b> <b>J22/1851/2018</b> <b>AUTORIZATIE RO-B-J Nr. 1855</b>			Denumirea Lucrarii: " Dezvoltarea infrastructurii de transport verde - piste pentru biciclete in orasul Cajvana, judetul Suceava " Beneficiar: ORAS CAJVANA Adresa: Intravilan Oras Cajvana, Judetul Suceava. Nr. CF.: 32750, Nr. CF.: 32731, Nr. CF.: 33044, Nr. CF.: 32587. Suprafata zona de studiu: 50857 mp.	
Actiunea	Numele	Semnatura	<b>PLAN DE SITUATIE</b> Sistem de proiectie - Stereo - 70 Plan de referinta - Marea Neagra	Planșa nr. PL. 2
Masurat	Hugianu Rareș-Eduard			Scara: 1:1000
Redactat	Hugianu Rareș-Eduard			Data: Mai 2023
Contr. STAS				
Verificat				
Aprobat				

**LEGENDA :**

—	Limita proprietate	○	Lampadar
—	Drum asfalt	○	Indicator
—	Drum pietruit	○	Pom
—	Ax drum	○	Poarta mare / mica
—	Adancime sant	○	Canin canal
—	Sant betonat	○	Canin canal
—	Sant pamant	○	Constructii
—	Card	○	Fantana
—	Podet	○	Hidrant
—	Platforma beton	○	Geiger
—	Zid beton	○	Cutie gaz
—	Tub	○	Acrisire gaz
—	Statie auto	○	Troita
—	Linie copaci	○	Borna kilometrica
—	Scari	○	Borna hectometrica
—	Parapet	○	Trecere la nivel CF
—	Linie CF	○	Semafor CF
—	Rigola	○	Stalp electric CF
—	Spatiu verde	○	Cutie electrica
—	Trotuar	○	Cisnea
—	Curbe nivel	○	Relev
—	Limita I.V.A.T.		
—	Nord topografic		
○	Punct detaliu		
○	Stalp beton		
○	Stalp lemn		



**Schema de racordare**




Planul se va utiliza doar in scopul solicitat, respectiv pentru : " Dezvoltarea infrastructurii de transport verde - piste pentru biciclete in orasul Cajvana, judetul Suceava "   
 Prezentul document receptionat este valabil insotit de procesul verbal de receptie nr .....data.....

<b>BETA R.G. TRUST SRL</b>		Denumirea Lucrarii: " Dezvoltarea infrastructurii de transport verde - piste pentru biciclete in orasul Cajvana, judetul Suceava "	
<b>CUJ: RO 39612382</b>		Beneficiar: ORAS CAJVANA	
<b>J22/1851/2018</b>		Adresa: Intravilan Oras Cajvana, Judetul Suceava.	
<b>AUTORIZATIE RO-B-J Nr. 1855</b>		Nr. CF.: 32750, Nr. CF.: 32731, Nr. CF.: 33044, Nr. CF.: 32587.	
		Suprafata zona de studiu: 50857 mp.	

Actiunea	Numele	Semnatura	<b>PLAN DE SITUATIE</b> Sistem de proiectie - Stereo - 70 Plan de referinta - Marea Neagra	Plansa nr. PL. 3
Masurat	Hugianu Rares-Eduard			Scara: <b>1:1000</b>
Redactat	Hugianu Rares-Eduard			
Contr. STAS				
Verificat				
Aprobat				Data: Mai 2023

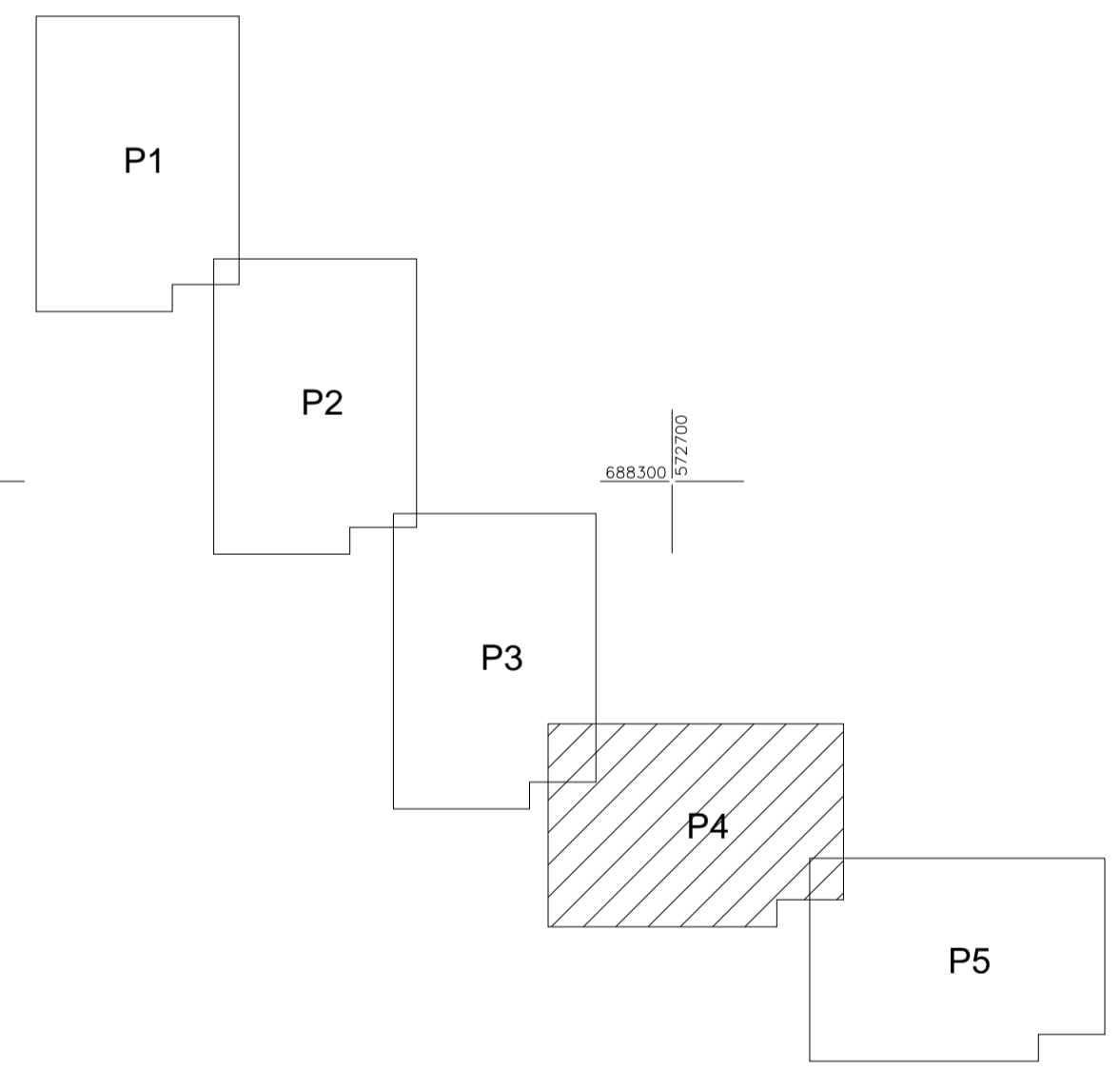
Rgi 22972/2023   
 Prezentul document receptionat este valabil insotit de procesul verbal de receptie nr. 1369/2023



**LEGENA :**

—	Limita proprietate	○	Lampadar
—	Drum asfalt	○	Indicator
—	Drum pietruit	○	Pom
—	As drum	○	Poarta mare / mica
—	Adancime sant	○	Camin canal
—	Sant betonat	○	Camin canal
—	Sant pamant	○	Fantana
—	Gard	○	hidrant
—	Constructii	○	Geiger
—	Podet	○	Cutie gaz
—	Platforma beton	○	Acrisire gaz
—	Zid beton	○	Troita
—	Tub	○	Borna kilometrica
—	Statie auto	○	Borna hectometrica
—	Linie copaci	○	Trecere la nivel CF
—	Scari	○	Semafor CF
—	Taluz	○	Stalp electric CF
—	Parapet	○	Cutie electrica
—	Linie CF	○	Cisnea
—	Rigola	○	Releu
—	Spatiu verde	○	
—	Trotuar	○	
—	Curbe nivel	○	
—	Limita UAT	○	
—	Nord topografic	○	
○	Punct detaliu	○	
○	Stalp beton	○	
○	Stalp lemn	○	

**Schema de racordare**

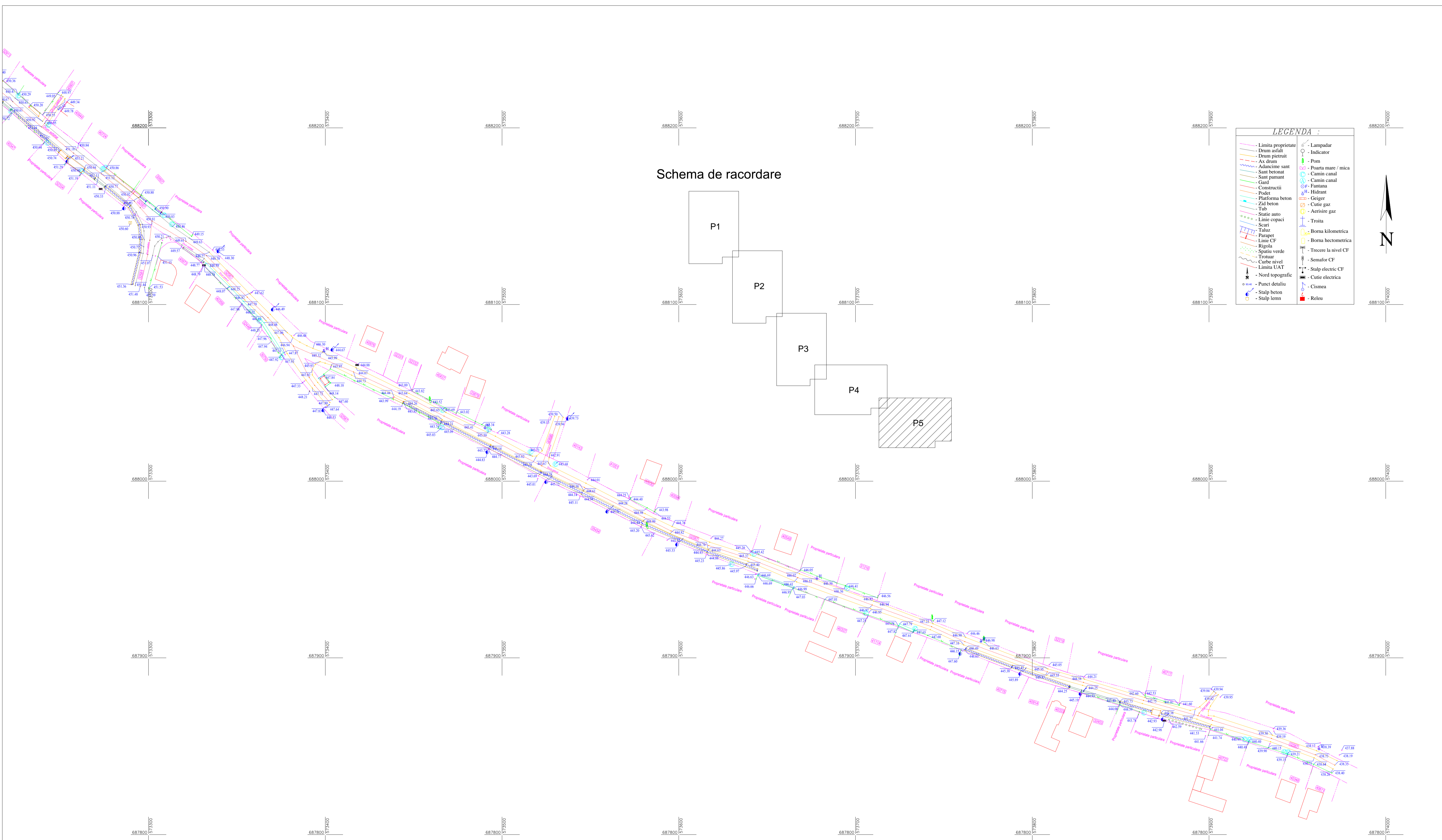


Planul se va utiliza doar in scopul solicitat, respectiv pentru : " **Dezvoltarea infrastructurii de transport verde - piste pentru biciclete in orasul Cajvana, judetul Suceava** "

Prezentul document receptionat este valabil insozit de procesul verbal de receptie nr ...../data.....

Rgi 22972/2023  
 Prezentul document receptionat este valabil insozit de procesul verbal de receptie nr. 1369/2023

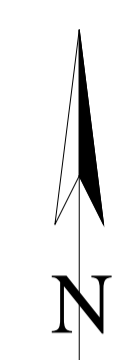
<b>BETA R.G. TRUST SRL</b> <b>CUJ: RO 39612382</b> <b>J22/1851/2018</b> <b>AUTORIZATIE RO-B-J Nr. 1855</b>			Denumirea Lucrarii: " <b>Dezvoltarea infrastructurii de transport verde - piste pentru biciclete in orasul Cajvana, judetul Suceava</b> " Beneficiar: ORAS CAJVANA Adresa: Intravilan Oras Cajvana, Judetul Suceava. Nr. CF.: 32750, Nr. CF.: 32731, Nr. CF.: 33044, Nr. CF.: 32587. Suprafata zona de studiu: 50857 mp.	
Actiunea	Numele	Semnatura	<b>PLAN DE SITUATIE</b> Sistem de proiectie - Stereo - 70 Plan de referinta - Marea Neagra	Plansa nr. PL. 4
Masurat	Hugianu Rareș-Eduard	<i>[Signature]</i>		Scara: 1:1000
Redactat	Hugianu Rareș-Eduard	<i>[Signature]</i>		Data: Mai 2023
Contr. STAS				
Verificat				
Aprobat				



Schema de racordare

**LEGENDA :**

- Limita proprietate	- Lampadar
- Drum asfalt	- Indicator
- Drum pietruit	- Pom
- As drum	- Poarta mare / mica
- Adancime sant	- Camin canal
- Sant betonat	- Camin canal
- Sant panonat	- Fântana
- Gard	- Hidrant
- Constructii	- Geiger
- Podet	- Cutie gaz
- Platforma beton	- Aersire gaz
- Zid beton	- Troita
- Tub	- Borna kilometrica
- Statie auto	- Borna hectometrica
- Lanie copaci	- Trece-re la nivel CF
- Scari	- Semafar CF
- Taluz	- Semafar CF
- Parapet	- Stalp electric CF
- Lanie CF	- Cutie electrica
- Rigola	- Cisterna
- Spatiu verde	- Releu
- Trotuar	
- Curbe nivel	
- Limita UAT	
- Nord topografic	
- Punct detaliu	
- Stalp beton	
- Stalp lemn	



Rgi 22972/2023  
Prezentul document receptionat este valabil însoțit de procesul verbal de recepție nr. 1369/2023

Planul se va utiliza doar în scopul solicitat, respectiv pentru: " Dezvoltarea infrastructurii de transport verde - piste pentru biciclete în orasul Cajvana, judetul Suceava "   
Prezentul document receptionat este valabil însoțit de procesul verbal de recepție nr. ....data.....

<b>BETA R.G. TRUST SRL</b> <b>CUJ: RO 39612382</b> <b>J22/1851/2018</b> <b>AUTORIZATIE RO-B-J Nr. 1855</b>			Denumirea Lucrării: " Dezvoltarea infrastructurii de transport verde - piste pentru biciclete în orasul Cajvana, judetul Suceava " Beneficiar: ORAS CAJVANA Adresa: Intravilan Oras Cajvana, Judetul Suceava. Nr. CF.: 32750, Nr. CF.: 32731, Nr. CF.: 33044, Nr. CF.: 32587. Suprafata zona de studiu: 50857 mp.	
Actiunea	Numele	Semnatura	<b>PLAN DE SITUATIE</b> Sistem de proiectie - Stereo - 70 Plan de referinta - Marea Neagra	Plansa nr. PL. 5
Masurat	Hugianu Rareș-Eduard			Scara: 1:1000
Redactat	Hugianu Rareș-Eduard			Data: Mai 2023
Contr. STAS				
Verificat				
Aprobat				