



ROMÂNIA – JUDEȚUL SUCEAVA

**ORAȘUL CAJVANA**  
**CONSILIUL LOCAL**

*primaria\_cajvana@yahoo.com*

**HOTĂRÂRE**

privind aprobarea încheierii Protocolului privind utilizarea unei suprafețe de teren administrată de Administrația Națională „Apele Române”, pentru realizarea obiectivului de investiții “*Construire pod în orașul Cajvana, județul Suceava*”

Analizând referatul de aprobare prezentat de dl. Tomăscu Gheorghe, primarul orașului Cajvana, județul Suceava, înregistrat sub nr. 8974/06.09.2023;

Examinând Raportul de specialitate întocmit de secretarul general, înregistrat sub nr. 8975/06.09.2023;

Luând act de Raportul comisiei pentru “*programe de dezvoltare economico-socială, buget, finanțe, administrarea domeniului public și privat al localității, agricultură, gospodărie locală, protecția mediului și turism*”, înregistrat sub nr. 9465/20.09.2023;

În realizarea lucrărilor de intervenții la obiectivul de investiții „*Construire pod în orașul Cajvana, județul Suceava*”, aprobat prin HCL nr. 69 /22.12.2022;

Văzând solicitarea Administrației Bazinale de Apă Siret Suceava din 06.09.2023 și proiectul de protocol propus de această autoritate;

În aplicarea dispozițiilor art. 25 alin. (5) din Legea nr.107/1996, Legea apelor și ale Ordinului nr. 1708/2020 al Ministerului Mediului, Apelor și Pădurilor, pentru aprobarea conținutului-cadru al protocolului privind utilizarea terenurilor din domeniul public al apelor administrat de Administrația Națională "Apele Române"

În conformitate cu prevederile OG nr. 21/2002 privind gospodărirea localităților urbane și rurale, ale art. 1295 și art. 2012 alin. (1) din Codul civil, art. 132 din Codul administrativ, OUG nr. 57/2019 și art. 35 alin. (1) din Legea 273/2006 privind finanțele publice locale;

În temeiul dispozițiilor art. 120 și 121 din Constituția României, art. 129 alin. (4) lit. f) și alin. (9) lit. c), art. 139 alin. (3) și art.196 alin. (1) lit. a) din Codul administrativ, OUG nr. 57/2019;

**Consiliul local al orașului Cajvana, județul Suceava, adoptă prezenta**

**HOTĂRÂRE :**

**Art.1.** Se aprobă încheierea Protocolului propus de Administrația Bazinală de Apă Siret, privind utilizarea unei suprafețe de teren administrată de Administrația Națională „Apele Române”, pentru realizarea obiectivului de investiții “*Construire pod în orașul Cajvana, județul Suceava*”, conform Anexei care face parte integrantă din prezenta hotărâre.

**Art.2.** Primarul orașului Cajvana va reprezenta localitatea, conform legii, la semnarea Protocolului menționat la articolul 1.

Cajvana, Nr. 51 /29.09.2023

Președinte  
de ședință  
Moroșan Gherasim



Contrasemnează,  
Secretar general,  
Ovidiu Ungureanu

Nr. \_\_\_\_\_ / \_\_\_\_\_ 2023

Nr. \_\_\_\_\_ / \_\_\_\_\_ 2023



## PROTOCOL

Între

**ADMINISTRAȚIA NAȚIONALĂ "APELE ROMÂNE"** prin **ADMINISTRAȚIA BAZINALĂ DE APĂ SIRET**, cod de identificare fiscală RO 18264854 cu sediul în Municipiul Bacău, str.Cuza Vodă, nr.1, cod poștal 600274, județul Bacău, telefon 0234-541646, fax 0234-510050, e-mail: [dispecer@das.rowater.ro](mailto:dispecer@das.rowater.ro), reprezentată legal prin domnul drd.ing.ec.Relu Adam în calitate de director al Administrației Bazinale de Apă Siret, în baza Hotărârii nr.14 din 27.06.2023 a Comitetului de Direcție al Administrației Bazinale de Apă Siret,

și

**U.A.T. ORAȘ CAJVANA, JUDEȚUL SUCEAVA**, cod de identificare fiscală nr. \_\_\_\_\_, cu sediul în orașul Cajvana, str.Principală nr.864, județul Suceava, cod poștal 727100, tel.0230 539222, email: [primaria\\_cajvana@yahoo.com](mailto:primaria_cajvana@yahoo.com), reprezentată legal prin domnul Tomăscu Gheorghe în calitate de primar, în baza Hotărârii Consiliului Local al Orașului Cajvana nr. \_\_\_\_\_ din \_\_\_\_\_ 2023,

Având în vedere prevederile art.25 alin.5 din Legea apelor nr.107/1996, cu modificările și completările ulterioare, solicitarea nr.2680/ 23.03.2023 de perfectare Protocol a Orașului Cajvana, județul Suceava, Acordul nr.26466/ 04.09.2023 emis de Ministerul Mediului, Apelor și Pădurilor, precum și Împuternicirea nr.21334/ EL /05.09.2023 a Administrației Naționale "Apele Române" pentru realizarea obiectivului de investiții de interes și utilitate publică  
**„CONSTRUIRE POD ÎN ORAȘUL CAJVANA, JUDEȚUL SUCEAVA”**

### părțile convin următoarele:

1. Administrația Națională „Apele Române” prin Administrația Bazinală de Apă Siret predă, respectiv U.A.T.Oraș Cajvana, județul Suceava preia spre utilizare, în scopul realizării investiției prezentate în anexa care face parte integrantă din prezentul PROTOCOL, imobilul teren în suprafață de **2402 mp albie minoră râu Solca**, cod cadastral XII.1.17.24, curs de apă codificat din B.H.Siret, extravilan oraș Cajvana și oraș Milișăuți, județul Suceava, înregistrat în Anexa nr.12 la H.G.nr.1705/2006 pentru aprobarea inventarului centralizat al bunurilor din domeniul public al statului, cu modificările și completările ulterioare, la nr. **M.F.P.63739 (parțial)**, până la finalizarea execuției construcțiilor, la care se poate adăuga perioada solicitată de legislația națională sau europeană pentru sustenabilitatea proiectului de investiții.



Administrația Națională „Apele Române” prin Administrația Bazinală de Apă Siret își menține dreptul de administrare asupra suprafeței de teren reprezentând în albia minoră a cursului de apă Solca de pe raza orașelor Cajvana și Milișăuți, județul Suceava.

2. Predarea-primirea fizică a bunului imobil se realizează prin procesul-verbal de predare-primire, încheiat de Comisiile numite în acest sens de către reprezentanții legali ai părților. Predarea-primirea fizică a bunului se realizează în maxim 15 zile de la semnarea protocolului prin proces-verbal de predare-primire, înregistrat de fiecare parte.
3. U.A.T.Oraș Cajvana se obligă să utilizeze bunul imobil numai în scopul declarat, respectiv realizarea investiției de interes și utilitate publică declarată, conform anexei la Protocol și solicită acordarea utilizării bunului imobil în temeiul hotărârii Consiliului Local nr. \_\_\_\_\_ din \_\_\_\_\_ 2023 prin care s-a aprobat solicitarea ce face obiectul prezentului protocol.
4. U.A.T.Oraș Cajvana va solicita și obține toate avizele / autorizațiile necesare derulării investiției, conform legislației incidente și se obligă să nu înceapă execuția lucrărilor până la obținerea acestora.
5. Neaprobarea sau nerealizarea investiției în termenele legale duce la încetarea de drept a prezentului protocol. Neefectuarea investiției pentru care a fost încheiat protocolul generează obligația U.A.T.Oraș Cajvana de a preda bunul imobil în starea fizică și juridică în care se află la momentul încheierii prezentului protocol.
6. La finalizarea lucrărilor aferente obiectivului de investiții, părțile vor încheia un proces-verbal de predare primire prin care dețința bunului imobil reprezentând albia minoră a cursului de apă Solca este restituită administratorului de drept, respectiv A.N.”Apele Române” prin Administrația Bazinală de Apă Siret.  
Înainte de a încheia procesul verbal de predare-primire, se vor înregistra în Cartea funciară terenul reprezentând albia minoră a cursului de apă Solca în domeniul public al statului – proprietar Statul Român și în administrarea A.N.”Apele Române” prin Administrația Bazinală de Apă Siret, iar construcțiile în domeniul public al U.A.T.Oraș Cajvana, județul Suceava.  
Extrasul de Carte funciară va reprezenta anexa la procesul verbal de predare-primire a bunului imobil care face obiectul acestui protocol.
7. U.A.T.Oraș Cajvana se obligă să prezinte, ulterior încheierii protocolului, trimestrial, sau ori de câte ori este necesar, datele și informațiile relevante, conform dispozițiilor legale incidente, cu privire la stadiul demersurilor privind realizarea investițiilor.
8. În plus față de cazurile sus-menționate, prezentul protocol încetează la expirarea duratei pentru care a fost încheiat, prin acordul părților sau la momentul lipsei acordului proprietarului.  
Nerespectarea prevederilor prezentului Protocol de către una dintre părți dă dreptul la denunțare unilaterală de către oricare dintre acestea, cu notificarea prealabilă a celeilalte părți, prin scrisoare recomandată cu confirmare de primire, în 30 de zile de la data primirii acesteia. Prevederile pct.5 și 6 se aplică în mod corespunzător, A.N.”Apele Române” prin Administrația Bazinală de Apă Siret rezervându-și dreptul de a aduce terenul la starea inițială pe cheltuiala U.A.T.Oraș Cajvana.



9. Regulile de drept comun privind cedarea folosinței bunului imobil se aplică, după caz, în mod corespunzător.  
U.A.T.Oraș Cajvana va fi responsabilă de orice prejudiciu adus terților sau Administrației Naționale "Apele Române" pe durata execuției lucrărilor, precum și după finalizarea acestora.
10. Comunicările între părți se fac prin orice mijloc de comunicare, sub rezerva confirmării în scris a datei și conținutului comunicării. Orice modificare și / sau completare a prezentului protocol se face în scris, prin act adițional, cu acordul ambelor părți, la inițiativa oricăreia dintre ele.
11. Prezentul Protocol împreună cu Anexa, parte integrantă a acestuia, a fost încheiat în două exemplare originale, astăzi \_\_\_\_\_, câte unul pentru fiecare parte și intră în vigoare la data semnării de către ambele părți.

**Administrația Națională "Apele Române"**  
**ADMINISTRAȚIA BAZINALĂ DE APĂ SIRET**

**U.A.T. ORAȘ CAJVANA**  
**JUDEȚUL SUCEAVA**

Director,  
drd.ing.ec.Relu Adam


Primar,  
Gheorghe Tomăscu

Comp. Juridic,

Secretar,



Șef birou Cadastrul Apelor și Patrimoniu,  
ing. Carmen Apostol







## FIȘA SINTETICĂ DE DATE A INVESTIȚIEI

- A. Denumirea obiectivului de investiții: "CONSTRUIRE POD ÎN ORAȘUL CAJVANA, JUDEȚUL SUCEAVA".**
- B. Beneficiarul investiției: UAT Oraș Cajvana**, str. Principală, nr. 864, județul Suceava, cod poștal 727100, telefon: 0230/539222, email: [primaria\\_cajvana@yahoo.com](mailto:primaria_cajvana@yahoo.com), reprezentată legal prin Tomăscu Gheorghe în calitate de primar.
- C. Date de proiectare:**
- Proiectant general S.C. GOTICA MANAGEMENT SYSTEM S.R.L, strada Moara de Vânt, nr. 55, Municipiul Iași, Județul Iași, e-mail: [gotica.management@gmail.com](mailto:gotica.management@gmail.com) și proiectant de specialitate pentru obținerea avizului de gospodărire a apelor S.C. TOPO EXPLORER S.R.L, loc. Florești, str. Sub Cetate nr. 5E, ap. 1, Județul Cluj, e-mail: [cluj.avize@gmail.com](mailto:cluj.avize@gmail.com)
  - Faza de proiectare: S.F
  - Sursa de finanțare: Programul național de investiții „Anghel Saligny”,
  - Valoare totală a investiției: 11.488.722,50 lei cu TVA
  - Date tehnice ale obiectivului de investiții ce se promovează:
    - Curs de apă Solca, cod cadastral XII.1.17.24, extravilan UAT Oraș Cajvana și extravilan UAT Oraș Milișăuți, județul Suceava.
    - Suprafața totală ocupată de lucrări în albia minoră a râului Solca este de **2402 mp**, din care:
      - suprafața ocupată de pod este de 835 mp;
      - suprafața ocupată de lucrări de calibrare a albiei și apărări de mal din anrocamente este de 1567 mp.
    - Coordonatele Stereo 70 care delimitează suprafața totală ocupată în albia minoră sunt:


Nr. crt	X (m)	Y (m)
1	694287.294	577479.786
2	694288.600	577482.593
3	694290.035	577485.416
4	694291.561	577488.174
5	694294.462	577492.868
6	694296.942	577496.427
7	694301.172	577501.759
8	694303.974	577504.879
9	694306.666	577507.618
10	694309.036	577509.847
11	694311.923	577512.356
12	694314.247	577514.225
13	694317.802	577516.850
14	694320.279	577518.526
15	694322.732	577520.071
16	694324.598	577521.174
17	694326.653	577522.321
18	694332.170	577512.117
19	694330.072	577510.941
20	694326.637	577508.824

21	694322.916	577506.241
22	694320.655	577504.507
23	694318.890	577503.059
24	694316.108	577500.593
25	694313.839	577498.396
26	694311.778	577496.237
27	694309.891	577494.107
28	694308.228	577492.092
29	694306.232	577489.479
30	694304.942	577487.661
31	694302.863	577484.477
32	694301.186	577481.635
33	694299.327	577478.120
34	694297.473	577474.109
35	694295.914	577470.177
36	694294.604	577466.279
37	694293.484	577462.252
38	694292.624	577458.387
39	694292.142	577455.685
40	694291.858	577453.752
41	694291.524	577450.866
42	694291.286	577447.774
43	694291.175	577444.867
44	694291.167	577442.239
45	694294.183	577442.030
46	694300.288	577441.486
47	694304.772	577440.982
48	694309.645	577440.332
49	694313.886	577439.680
50	694319.431	577438.705
51	694322.966	577438.009
52	694323.165	577439.298
53	694325.928	577443.457
54	694326.255	577444.053
55	694328.139	577443.018
56	694325.721	577438.614
57	694323.865	577426.589
58	694324.843	577421.662
59	694322.734	577421.243
60	694322.602	577421.910
61	694321.222	577426.708
62	694321.433	577428.074
63	694318.088	577428.740
64	694313.673	577429.559
65	694310.300	577430.083
66	694305.733	577430.738
67	694301.306	577431.279
68	694295.306	577431.869
69	694291.966	577432.125
70	694292.628	577428.240
71	694293.147	577425.808
72	694293.830	577423.064
73	694294.655	577420.206
74	694295.586	577417.389
75	694296.507	577414.904
76	694297.446	577412.606
77	694298.463	577410.326
78	694300.361	577406.523
79	694303.122	577401.758
80	694307.242	577395.822





81	694298.027	577388.775
82	694296.456	577390.893
83	694295.502	577392.246
84	694294.132	577394.286
85	694292.799	577396.395
86	694291.453	577398.665
87	694290.067	577401.174
88	694289.200	577402.848
89	694288.214	577404.862
90	694287.374	577406.686
91	694286.583	577408.512
92	694285.756	577410.546
93	694284.992	577412.566
94	694284.136	577415.025
95	694283.457	577417.158
96	694282.751	577419.597
97	694282.163	577421.858
98	694281.686	577423.898
99	694281.239	577426.038
100	694280.868	577428.050
101	694280.558	577429.974
102	694280.200	577432.621
103	694276.194	577432.646
104	694269.990	577432.541
105	694259.002	577431.925
106	694251.260	577431.158
107	694251.350	577429.778
108	694249.555	577425.119
109	694249.364	577424.467
110	694247.300	577425.069
111	694248.707	577429.892
112	694247.912	577442.033
113	694245.890	577446.632
114	694247.858	577447.497
115	694250.518	577442.490
116	694250.603	577441.189
117	694258.372	577441.947
118	694264.698	577442.368
119	694269.426	577442.569
120	694275.392	577442.683
121	694279.562	577442.671
122	694279.568	577444.547
123	694279.621	577446.640
124	694279.753	577449.221
125	694279.931	577451.489
126	694280.128	577453.418
127	694280.397	577455.564
128	694280.799	577458.196
129	694281.492	577461.857
130	694282.634	577466.624
131	694283.152	577468.472
132	694283.813	577470.635
133	694285.018	577474.158
134	694286.047	577476.839



- Principalele date tehnice și caracteristicile ale lucrărilor ce se vor executa în albia minoră:

a) Obiectul principal al investiției îl constituie realizarea unui pod peste râul Solca care va asigura continuitatea pe drumul comunal DC 43A în intravilanul orașului Cajvana. La momentul actual, în

zona unde se va executa podul există eroziuni ale malurilor râului Solca datorită fenomenelor hidrometeorologice. Accesul de pe un mal pe celălalt se face direct prin albia minoră a râului Solca, pe drumul comunal DC 43A, iar în cazul creșterii debitelor pe râul Solca drumul devine impracticabil. Noul pod va asigura circulația autovehiculelor și a pietonilor din zonă și va duce la consolidarea rețelei de drumuri comunale. Executarea acestuia va avea doar efecte benefice, fiind în primul rând o necesitate a orașului servind ca și cale de comunicație între Orașul Cajvana și Orașul Milișăuți. De asemenea, prin realizarea investiției se urmărește îmbunătățirea situației actuale a infrastructurii rutiere pentru asigurarea circulației auto în condiții normale de siguranță și confort, asigurarea legăturii cu alte drumuri comunale și județene, îmbunătățirea accesului locuitorilor la diferite obiective economice și la serviciile de bază, sprijinirea activităților economice și comerciale prin dezvoltarea unei infrastructuri minimale, etc.

b) Lucrări care se vor executa în albia minoră a râului Solca:


Podul care se va executa prezintă următoarele caracteristici:

a). Suprastructura

- va fi compusă din 3 deschideri, în secțiune transversală, pe fiecare deschidere vor fi dispuse câte 7 grinzi prefabricate așezate joantiv, cu  $L = 24$  m și  $h = 0,95$  m;
- reazemarea grinzilor pe cuzineții din beton armat aferenți culeelor și pilelor se va realiza cu aparate de reazem elastometrice;
- carosabilul ( $2 \times 3,50$  m lățime) va fi delimitat înspre trotuar și partea opusă a acestuia, de borduri prefabricate tip „L”, de dimensiuni  $62 \times 60 \times 100$  cm;
- trotuarele vor avea lățimea de 1 m;
- vor fi dispuse guri de scurgere în vecinătatea culeei C1 și a pilelor precum și în zona de mijloc a deschiderilor;
- podul va avea rosturi de dilatație numai pe culee, iar în dreptul pilelor precum și în zona de mijloc a deschiderilor;
- lungimea totală a podului (inclusiv zidurile de gardă) va fi de 80,36 m.

b). Infrastructura

- va fi alcătuită din 2 culee și 2 pile intermediare;
- culeele vor fi fundate indirect, pe câte 3 piloți forți de diametru mare  $d = 1080$  mm și lungime  $L = 15$  m, din beton armat de clasă C25/30, dispuși pe un singur rând;
- peste piloții forți se vor executa elevațiile culeelor de 2,70 m înălțime și zidurile întoarse, din beton armat C30/37 de lungime 4 m;
- pe banchetele culeelor se vor dispune cuzineți și blocheți antiseismici din beton armat C35/45 iar în spatele acestora, sub plăcile de racordare se vor executa umpluturi din material drenant;
- pilele vor fi fundate indirect, pe câte 6 piloți forți de diametru mare  $d = 1080$  mm și lungime  $L = 15$  m, din beton armat, dispuși pe două rânduri;
- elevația pilei P1 va avea înălțimea de 3,10 m, iar elevația pilei P2 va avea înălțimea de 3,60 m; elevațiile pilelor vor fi de tip lamelar, cu grosimea de 1,20 m și lungimea de 6,60 m, având avanbecuri ogivale și arierbecuri semicirculare;
- riglele cu pilelor vor avea lungimi totale de 8,70 m și lățimi de 2,50 m, console marginale de câte 1,05 m lungime și vor fi executate din beton armat de clasă C30/37.





c). Racordarea cu drumurile adiacente și terasamentele

- în vederea racordării cu terasamentele, în spatele culeelor se vor executa plăci de racordare din beton armat C25/30 în lungime de 4 m;
- se vor executa 4 aripi din beton armat, având înălțimea elevației variabilă  $H_e = 1 - 4$  m;
- fundațiile aripilor vor fi din beton C25/30 iar elevațiile din beton C30/37.

Amenajarea albiei

Albia minoră a râului Solca se va calibra pe o lungime de 145 m, pentru a avea o formă liniară în plan și pentru a se centra prin deschiderea centrală. Aceasta se va amenaja cu o rază de 84 m și va avea lățimea de 7 m. Cursul inițial al albiei minore se va umple cu anrocamente ( $G_{min} = 500$  kg). Se vor amenaja apărări de maluri din anrocamente ( $G_{min} = 500$  kg) cu o panta de 2:3 și înălțime de 1,30 m. Sub apărățile de maluri din anrocamente se va monta un filtru din geotextil în vederea împiedicării „scufundării”, acestora în talvegul cu aluviuni. De jur împrejurul fundațiilor pilelor P1 și P2 se vor dispune la nivelul talvegului, anrocamente ( $G > 500$  kg/buc) pentru limitarea afuiurilor.

**D. Date privind regimul juridic și patrimonial al terenului supus investiției – Situația cadastral-funciară a terenurilor care fac obiectul Protocolului:**

1. Curs de apă: **Râul Solca**, curs de apă de ordinul III din B.H Siret, cod cadastral XII.1.17.24, număr înregistrare în ANEXA 12 la H.G. nr.1705/2006, **Nr. MF 63739** (parțial) la poziția B.H.Siret cu toți afluenții de ordin I – VI, județul Suceava.

Suprafața totală de **2402 mp** reprezentând albia minoră a râului Solca se află în domeniul public al statului și în administrarea A.N. "Apele Române" și nu este înscrisă în cartea funciară.

După realizarea obiectivului de investiție se va intabula terenul reprezentând albia minoră a râului Solca în domeniul public al statului – proprietar Statul Român și în administrarea A.N."Apele Române" – Administrația Bazinală de Apă Siret, iar construcțiile în domeniul public al Orașului Cajvana, județul Suceava.

Nu există suprafețe de teren înscrise în Cărți funciare în proprietatea altor deținători care să se suprapună pe sectoarele de albie minoră unde se vor executa lucrările aferente obiectivului de investiții menționat la lit. A.

2. Terenul aferent investiției nu este închiriat.
3. Pe terenul afectat de investiție nu sunt edificate lucrări hidrotehnice sau de orice altă natură aflate în administrarea A.N."Apele Române".
4. Terenul aferent obiectivului de investiții nu este grevat de sarcini sau servituți.
5. Necesitatea și oportunitatea, realitatea și corectitudinea datelor obiectivului de investiții prezentate, aparțin beneficiarului UAT Oraș Cajvana, județul Suceava care solicită încheierea protocolului în scopul realizării investiției menționată la lit.A.
6. Datele referitoare la regimul juridic al suprafeței de teren reprezentând albie minoră a râului Solca aparțin Administrației Bazinale de Apă Siret.

Documente depuse de către solicitant:

- Adresa UAT Oraș Cajvana nr. 2680/23.03.2023 de solicitare perfectare protocol;
- Adresă completare nr. 143/19.06.2023 privind suprafețele ocupate în albia minoră;
- Hotărârea Consiliului Local Cajvana nr. 43/27.10.2021 privind aprobarea cererii de finanțare și a devizului estimativ pentru obiectivul de investiții;

- Studiu de fezabilitate – partea scrisă și partea desenată;
- Plan de situație cu lucrările proiectate în format dwg;
- Fișier .dxf cu conturul suprafeței ocupată de lucrări în albia minoră.

**Administrația Națională “Apele Române”  
ADMINISTRAȚIA BAZINALĂ DE APĂ SIRET**

Director,  
drd.ing.ec.Relu Adam

Comp. Juridic,

Șef birou Cadastrul Apelor și Patrimoniu,  
ing. Carmen Apostol

**U.A.T. ORAȘ CAJVANA  
JUDEȚUL SUCEAVA**

Primar,  
Gheorghe Tomăscu

Secretar,  
Ungureanu Ovidiu

